

# Les dossiers d'HISTOgraphie

## L'Allemagne divisée

La **porte de Brandebourg** (*Brandenburger Tor* en allemand), qui se situe à l'entrée de l'ancien Berlin, est un symbole de la ville, mais fut pendant presque trois décennies le symbole de la division de la ville : le monument faisait partie intégrante du mur de Berlin.



La division de l'Allemagne et de Berlin reflète les tensions de la guerre froide. Berlin, en particulier, devient un lieu stratégique et un symbole des oppositions idéologiques entre Est et Ouest. Le mur de Berlin reste un souvenir marquant de cette période.

### Résumé chronologique

1. 1945 : Division de l'Allemagne et de Berlin en zones d'occupation.
2. 1949 : Création de la RFA (Ouest) et de la RDA (Est).
3. 1961 : Construction du mur de Berlin.
4. 1989 : Chute du mur.
5. 1990 : Réunification allemande.



À la fin de la Seconde Guerre mondiale en 1945, l'Allemagne est vaincue et occupée par les forces alliées (États-Unis, Royaume-Uni, URSS et France). Pour éviter qu'elle ne redevienne une menace, les Alliés se partagent le pays en quatre zones d'occupation. Berlin, bien que située au cœur de la zone soviétique, est également divisée en quatre secteurs.

Ces tensions se manifestent dès 1947 lorsque les Soviétiques et les Occidentaux ne parviennent pas à s'entendre sur l'avenir de l'Allemagne.

### La création de deux Allemagnes (1949)

1. En 1948, les Occidentaux (États-Unis, Royaume-Uni, France) décident de fusionner leurs zones pour former une Allemagne de l'Ouest, appelée République fédérale d'Allemagne (RFA), avec un régime démocratique et capitaliste.
2. En réponse, l'URSS crée la République démocratique allemande (RDA) dans sa zone en 1949, sous un régime communiste.

L'Allemagne devient ainsi un symbole de la division entre les deux blocs.

### L'Allemagne et Berlin dans la Guerre Froide

(1948-1949)  
Blocus de Berlin-Ouest



L'URSS veut chasser les Alliés de Berlin-Ouest en bloquant les accès à cette partie de la ville.

(1949-1961)  
L'émigration des Allemands de l'Est



De 1949 à 1961, près de 2,5 millions d'habitants de la RDA émigrent vers la RFA en passant surtout par Berlin-Ouest.

(1961-1989)  
Le mur de Berlin



Pour empêcher l'émigration, les autorités de la RDA construisent un mur autour de Berlin-Ouest, avec l'accord de l'URSS.

La chute du mur et la réunification



En 1989, c'est la chute du mur et en 1990 la chute du communisme en RDA et la réunification allemande.





## La division de Berlin

- Berlin-Ouest : contrôlé par les États-Unis, le Royaume-Uni et la France. Il devient une vitrine du mode de vie capitaliste, malgré son isolement au milieu de la RDA.
- Berlin-Est : sous contrôle soviétique, il devient la capitale de la RDA.

## Le blocus de Berlin (1948-1949)

Pour protester contre la création de la RFA, l'URSS bloque tous les accès terrestres à Berlin-Ouest. Les Occidentaux réagissent avec un pont aérien pour ravitailler la ville. Ce blocus montre la détermination des deux blocs à défendre leur position.

## Le mur de Berlin (1961)

- Pourquoi ? Dans les années 1950, de nombreux habitants de la RDA fuient vers Berlin-Ouest pour échapper au régime communiste. Cela affaiblit la RDA.
- Solution : En 1961, le gouvernement est-allemand construit un mur autour de Berlin-Ouest pour empêcher les départs. Le mur devient un symbole fort de la guerre froide.

## Chute du mur et réunification (1989-1990)

- En 1989, les régimes communistes de l'Est s'effondrent sous la pression des populations. Le 9 novembre 1989, le mur de Berlin tombe.
- En 1990, l'Allemagne est réunifiée et retrouve sa place au sein de l'Europe.



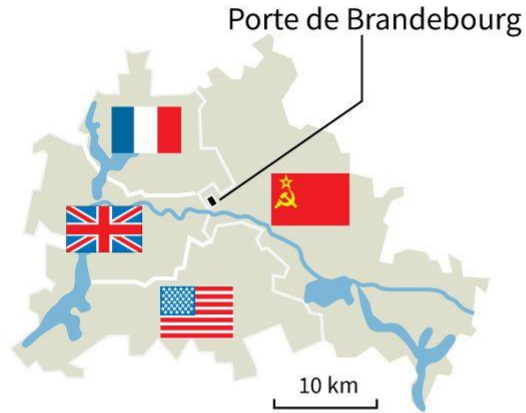




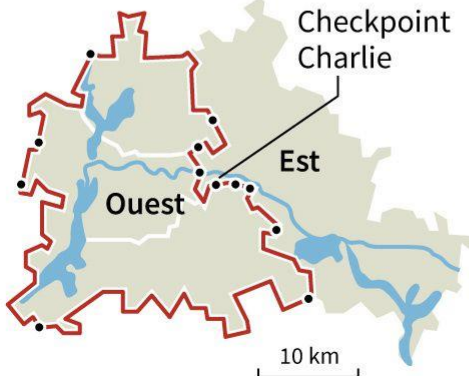
# Le mur de Berlin

1961-1989

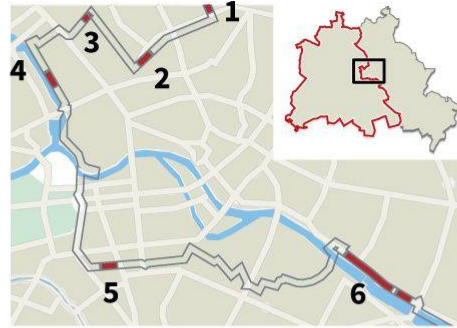
La ville a été divisée en 4 secteurs à la fin de la Seconde Guerre mondiale



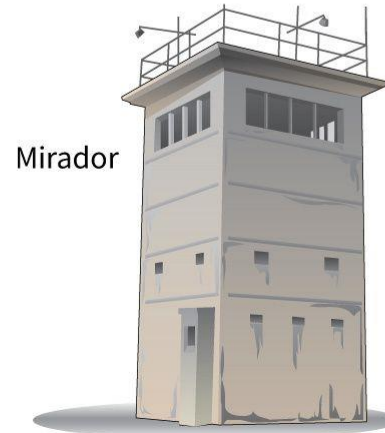
Tracé du mur et postes-frontières  
Longueur totale : 155 km



## Parties restantes du Mur



- 1 - Mauerpark
- 2 - Mémorial du Mur
- 3 - Poste-frontière de Chaussee Strasse
- 4 - Invaliden Friedhof
- 5 - Checkpoint Charlie
- 6 - East Side Gallery



## Le Mur en chiffres

Dalles de béton	106 km
Clôture en métal	66,5 km
Bunkers	20
Zone surveillée par des chiens	259
Fossé anti-véhicules	105,5 km
Clôture électrique de signalisation	127,5 km
Chemin de ronde	124,3 km

## Allemands de l'Est qui passent à l'Ouest

Moyenne annuelle

1949 – 1960 ..... 210 962

1961

1<sup>er</sup> janv. - 13 août ..... 155 402

13 août 1961:  
Début de la construction  
du Mur

14 août - 31 déc. .... 51 624

1962 – 1977 ..... 10 840

1980 – 1986 ..... 316

9 novembre 1989 :  
Chute du Mur de Berlin



1945

## L'ALLEMAGNE ET LA GUERRE FROIDE (1945 - 1990)

TERRITOIRE ALLEMAND  
AVANT 1937

